


УТВЕРЖДАЮ
Заместитель главы администрации
Рамешковского района

Л.Г. Кирикова
24 июля 2015г.

АКТ
обследования объекта социальной инфраструктуры
К ПАСПОРТУ ДОСТУПНОСТИ ОСИ
№ 1

МО «Рамешковский район» Тверской области

1. Общие сведения об объекте

- 1.1. Наименование (вид) объекта: МОУ «Косковско-Горская ООШ»
- 1.2. Адрес объекта 171404, Тверская область, Рамешковский район, д.Косковская Горка, 48
- 1.3. Сведения о размещении объекта:
- отдельно стоящее здание, одноэтажное, 358,5 кв. м
- наличие прилегающего земельного участка: да
- 1.4. Год постройки здания - 1993г., последнего капитального ремонта – не производилось
- 1.5. Дата предстоящих плановых ремонтных работ: текущего 2016г.
- 1.6. Название организации (учреждения) (полное юридическое наименование - согласно Устава, краткое наименование) - Муниципальное общеобразовательное учреждение «Косковско-Горская основная общеобразовательная школа», МОУ «Косковско-Горская ООШ».
- 1.7. Юридический адрес организации (учреждения) 171404, Российская Федерация, Тверская область, Рамешковский район, д.Косковско-Горская, 48
- 1.8. Основание для пользования объектом (оперативное управление аренда, собственность) - оперативное управление
- 1.9. Форма собственности (государственная, негосударственная) государственная
- 1.10. Территориальная принадлежность (федеральная, региональная, муниципальная) - муниципальная
- 1.11. Вышестоящая организация (наименование): Рамешковский районный отдел образования
- 1.12. Адрес вышестоящей организации, другие координаты 171400, Тверская область, Рамешковский район, поселок Рамешки, улица Советская, дом 20

2. Характеристика деятельности организации на объекте

- 2.1. Сфера деятельности (здравоохранение, образование, социальная защита, физическая культура, спорт)
- 2.2. Вид деятельности (образовательная, спортивная, оздоровительная, культурно-досуговая)
- 2.3. Форма оказания услуг: на объекте, на дому.
- 2.4. Категории обслуживаемого населения по возрасту: (дети, взрослые трудоспособного возраста, пожилые; все возрастные категории)- дети

инвалиды с нарушениями опорно-двигательного аппарата; нарушениями зрения,

3. Состояние доступности объекта для инвалидов и других маломобильных групп населения (МГН)

3.1. Путь следования к объекту пассажирским транспортом (описать маршрут движения с использованием пассажирского транспорта) МОУ «Косковско-Горская ООШ» расположено в 17 км от районного центра, от остановки с транспортным сообщением «Тверь – Максатиха» до школы 200 м.

3.2. Путь к объекту от ближайшей остановки пассажирского транспорта:

3.2.1. расстояние до объекта от остановки транспорта 200 м

3.2.2. время движения (пешком) 5 мин.

3.2.3. наличие выделенного от проезжей части пешеходного пути (да, нет)-нет

3.2.4. Перекрестки: нерегулируемые

3.2.5. Информация на пути следования к объекту: нет

3.2.6. Перепады высоты на пути: есть неровности

Их обустройство для инвалидов на коляске: нет

3.3. Организации доступности ОСИ (формы обслуживания) <*> с учетом СП 35-101-2001

№ п/п	Категория инвалидов (вид нарушения)	Вариант организации доступности объекта
1	Все категории инвалидов и МГН	ДУ
	в том числе инвалиды:	
2	передвигающиеся на креслах-колясках	ДУ
3	с нарушениями опорно-двигательного аппарата	ДУ
4	с нарушениями зрения	ДУ
5	с нарушениями слуха	ДУ
6	с нарушениями умственного развития	ДУ

3.4. Состояние доступности основных структурно-функциональных зон

№ п/п	Основные структурно-функциональные зоны	Состояние доступности, в том числе для основных категорий инвалидов**	Приложение	
			№ на плане	№ фото
1	Территория, прилегающая к зданию (участок)	ДЧ-В	-	-
2	Вход (входы) в здание	ДЧ-И (О,Г,У)	-	-
3	Путь (пути) движения внутри здания (в т.ч. пути эвакуации)	ДЧ-И (О,Г,У)	-	-
4	Зона целевого назначения здания (жилые помещения)	ДЧ-И (О,Г,У)	-	-

5	Санитарно-гигиенические помещения	ДЧ-И (Г,У)	-	-
6	Система информации и связи (на всех зонах)	ДЧ-И (О,Г,У)	-	-
7	Пути движения к объекту (от остановки транспорта)	ДЧ-В	-	-

** Указывается: ДП-В - доступно полностью всем; ДП-И (К, О, С, Г, У) – доступно полностью избирательно (указать категории инвалидов); ДЧ-В - доступно частично всем; ДЧ-И (К, О, С, Г, У) – доступно частично избирательно (указать категории инвалидов); ДУ - доступно условно, ВНД - недоступно

3.5. ИТОГОВОЕ ЗАКЛЮЧЕНИЕ о состоянии доступности ОСИ:

ОСИ признан ДЧ-И (О,Г,У)

4. Управленческое решение (проект)

4.1. Рекомендации по адаптации основных структурных элементов объекта:

№ п/п	Основные структурно-функциональные зоны объекта	Рекомендации по адаптации объекта (вид работы) <*>
1	Территория, прилегающая к зданию (участок)	ТР
2	Вход (входы) в здание	ТР
3	Путь (пути) движения внутри здания (в т.ч. пути эвакуации)	ТР
4	Зона целевого назначения (целевого посещения объекта)	ТР
5	Санитарно-гигиенические помещения	ТР
6	Система информации на объекте (на всех зонах)	Индивидуальное техническое решение с ТСП
7	Пути движения к объекту (от остановки транспорта)	ТР
8	Все зоны и участки	ТР

*Указывается один из вариантов (видов работ): не нуждается; ремонт (текущий, капитальный); индивидуальное решение с ТСП; технические решения невозможны; организация альтернативной формы обслуживания.

4.2. Период проведения работ: до 2020 года в рамках исполнения Региональной программы «Доступная среда» на 2014 – 2015 годы в Тверской области.

4.3. Ожидаемый результат (по состоянию доступности) после выполнения работ по адаптации: **пути движения внутри здания будут ДП-В**

Оценка результата исполнения программы (по состоянию доступности) _____

4.4. Для принятия решения требуется, не требуется (нужное подчеркнуть):

4.4.1. **согласование на Комиссии по формированию доступной среды для инвалидов и других МГН МСЗН Тверской области**

4.4.2. согласование работ с надзорными органами (в сфере проектирования и строительства, архитектуры, охраны памятников, другое – указать) – **в сфере проектирования и строительства, архитектуры**

4.4.3. техническая экспертиза; разработка проектно-сметной документации;

4.4.4. согласование с вышестоящей организацией (собственником объекта);

4.4.5. согласование с общественными организациями инвалидов;

4.4.6. другое _____

Имеется заключение уполномоченной организации о состоянии доступности объекта (наименование документа и выдавшей его организации, дата) прилагается _____

4.7. Информация может быть размещена (обновлена) на Карте доступности субъекта Российской Федерации - **да**

5. Особые отметки

ПРИЛОЖЕНИЯ:

Результаты обследования:

1. Территории, прилегающей к объекту на 2 л.
2. Входа (входов) в здание на 2 л.
3. Путей движения в здании на 2 л.
4. Зоны целевого назначения объекта на 2 л.
5. Санитарно-гигиенических помещений на 2 л.
6. Системы информации (и связи) на объекте на 2 л.

Результаты фотофиксации на объекте _____ на 3 л.

Поэтажные планы, паспорт БТИ _____ на _____ л.

Другое (в том числе дополнительная информация о путях движения к объекту)

Начальник территориального
Отдела социальной защиты населения
Рамешковского района Тверской
области

Юхарева Е.В.

Заведующий Рамешковским
районным отделом образования

Попова Е.В.

Архитектуры, строительства и ЖКХ
администрации района

Белусова Н.А.

Председатель Тверского регионального
Отделения ООО инвалидов «Всероссийское
общество глухих»

Ибрагимова С.Ю.



Председатель Тверской Общероссийской

организации инвалидов «Всероссийского
ордена Трудового Красного Знамени
общество слепых»

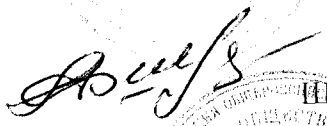
Председатель Тверской областной организации
Общероссийской общественной организации
«Всероссийское общество инвалидов»

представители организации,
расположенной на объекте
Директор МОУ «Косковско-Горская ООШ»


Управленческое решение согласовано "28" _____ июля _____ 2015 года, протокол N 2
Рабочей группой для разработки плана мероприятия, направленного на реализацию
программы Тверской области «Доступная среда» на 2016-2020 годы в МО
«Рамешковский район» Тверской области

Треуб А.Б.



Шкутков А.Ф.


The stamp is circular with the text "ФЕДЕРАЛЬНОЕ ОБЩЕСТВО СЛЕПЫХ" around the perimeter and "ВОИ" in the center.

Гусева В.В.